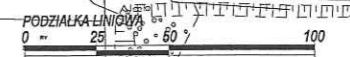


Proponowany teren pod PSZOK

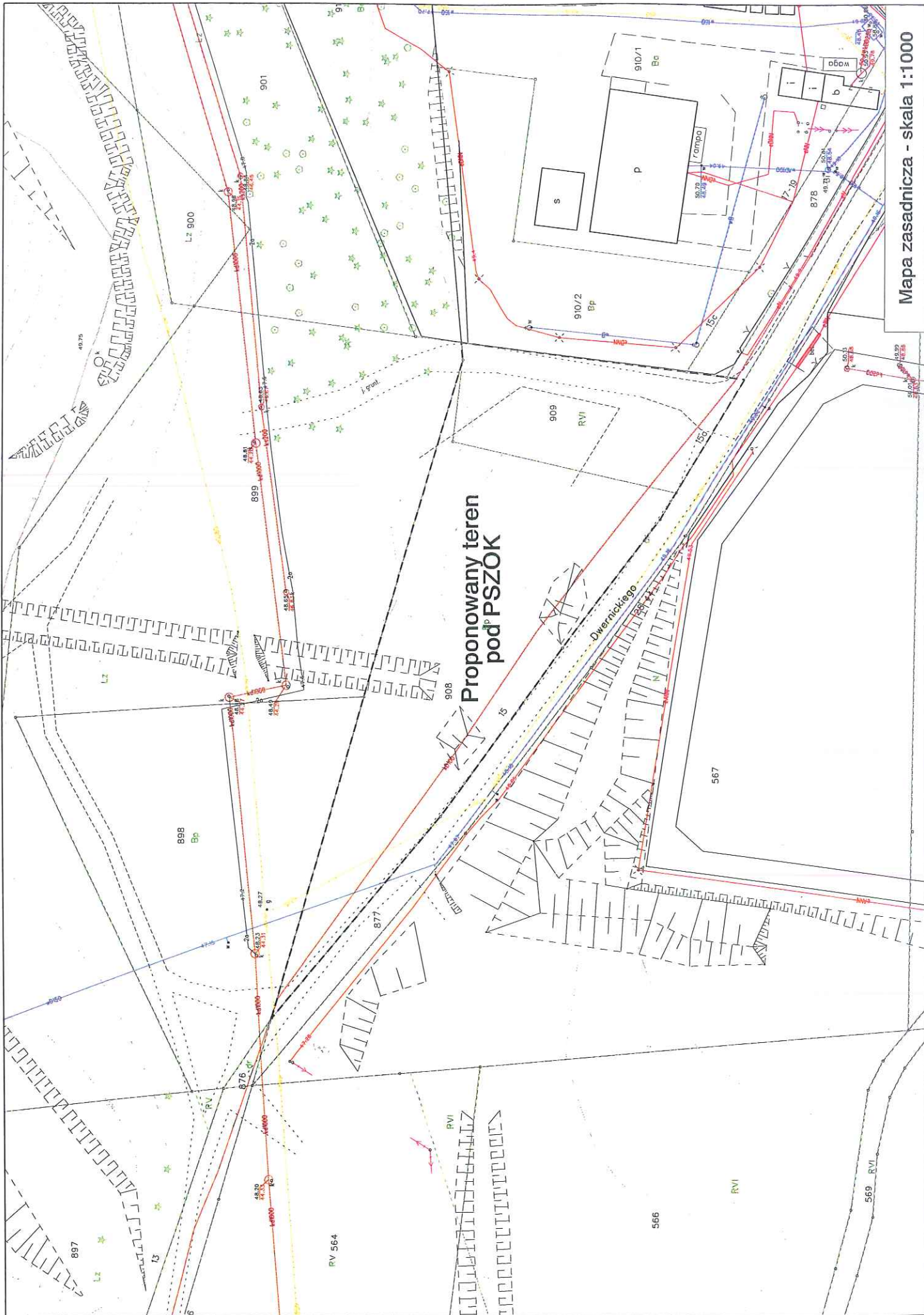
ul. Dwernickiego

Trasa wschodnia

ul. Łódzka



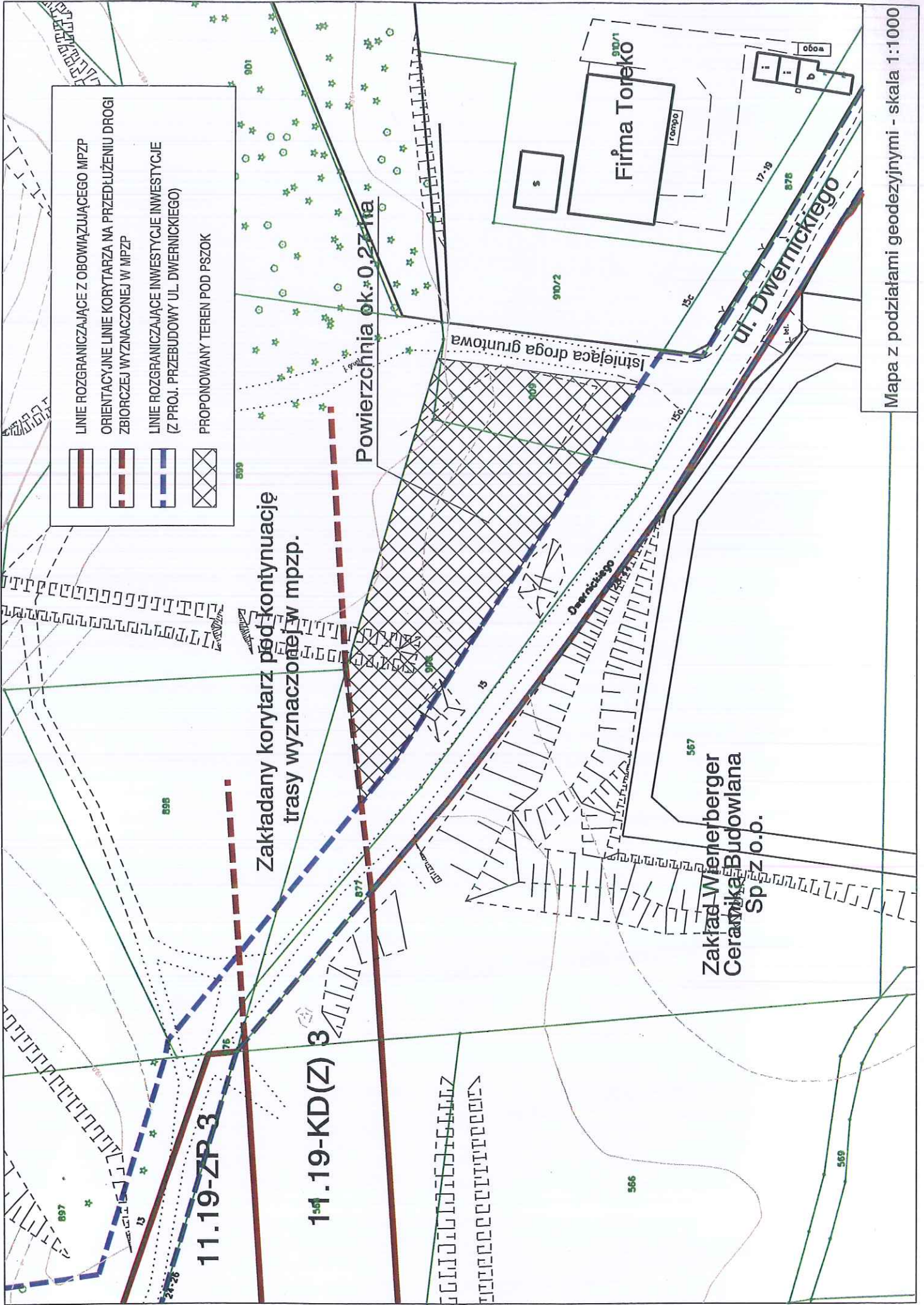
Mapa orientacyjna - skala 2500



Proponowany teren  
pod PSZOK

Mapa zasadnicza - skala 1:1000





	LINIE ROZGRANICZAJĄCE Z OBOWIĄZUJĄCEGO MPZP
	ORIENTACYJNE LINIE KORYTARZA NA PRZEDŁUŻENIU DROGI ZBIORCZEJ WYZNACZONEJ W MPZP
	LINIE ROZGRANICZAJĄCE INWESTYCJE (Z PROJ. PRZEBUDOWY UL. DWERNICKIEGO)
	PROPONOWANY TEREN POD PSZOK

Mapa z podziałami geodezyjnymi - skala 1:1000